

ITINÉRAIRES DE RANDONNÉE de 4,5 à 16,5 km



Randonnées



Entre Dieppe et la Baie de Somme, la Destination Le Tréport-Mers s'étend sur 28 communes et offre une diversité de paysages et un panel de randonnées à découvrir. Profitant d'une situation stratégique à la croisée des Hauts-de-France et de la Normandie, partez à la découverte de nombreux milieux naturels préservés : mer, forêt, bocages normands, falaises, plaines, vallées, coteaux calcaires : il y en aura pour tous les goûts !

Office de Tourisme Destination Le Tréport - Mers
02 35 86 05 69
info@destination-letréport-mers.fr
www.destination-letréport-mers.fr

OÙ NOUS TROUVER ?
À Eu : Place Guillaume le Conquérant
À Mers-les-Bains : 3 Avenue du 18 Juin 1940
Au Tréport : Quai Sadi Carnot
À Ault : Point Info Relai - Les P'tits Plaisirs - 7 avenue du Général Leclerc
Les bureaux saisonniers :
À Criel-sur-Mer : La Plage
Au Tréport : Rue du Télécabine

Retrouvez-nous sur f et i
Partagez avec nous vos plus belles photos de la Destination Le Tréport-Mers avec le #Destination

Retrouvez toutes nos boucles de randonnée sur le site et l'application CIRKWI
www.cirkwi.com et laissez-vous guider !

à travers le paysage, le végétal et le finissage. La qualité de vie et la stratégie d'orientation mise en place leur engagement en faveur de l'amélioration de la leur engagement. Ils ont rejoint ce label en reconnaissance de leur engagement et de leur savoir-faire. Mers-les-Bains et Eu sont Ville de départ de plusieurs associations au réseau de circuits de la Baie d'Eu possédant une histoire riche et une identité forte. Mers-les-Bains et Eu sont Ville de départ de plusieurs associations au réseau de circuits de la Baie d'Eu possédant une histoire riche et une identité forte.

Villes et Villages fleuris
Mers-les-Bains et Eu sont Ville de départ de plusieurs associations au réseau de circuits de la Baie d'Eu possédant une histoire riche et une identité forte.

Station Verte
Le développement durable, un patrimoine architectural identitaire et des actions en faveur de la préservation de la biodiversité. Ce label est un gage de qualité pour l'attractivité de la destination. Notre destination est rattachée à la Baie de Somme, qui est reconnue pour ses paysages et ses actions en faveur de la préservation de la biodiversité. En témoigne l'obtention de labels de qualité suivants.

Destination Le Tréport-Mers

- 1 Mont Jolibois 8 km - 2h
Départ : manoir de Brioncourt à Criel-sur-Mer
- 2 Sang-Roy 15 km - 3h45
Départ : manoir de Brioncourt à Criel-sur-Mer
- 3 Etocquigny 16,5 km - 4h
Départ : église de Saint-Martin à Gaillard
- 4 Gratte-Panche 16 km - 4h
Départ : aire de pique-nique de Sept-Meules
- 5 Gomare 12 km - 3h
Départ : Rue des Tilleuls, à proximité de la salle des Fêtes de Melleville
- 6 Val du Roy 7 km - 1h45
Départ : église de Villy-sur-Yères
- 8 Jérusalem 7 km - 1h45
Départ : place de l'Église à Ponts-et-Marais
- 9 Cumont 8 km - 2h
Départ : entrée du Chemin Vert du Petit Caux à Eu
- 10 Beaumont 13,5 km - 3h30
Départ : place de l'Église à Saint-Pierre-en-Val
- 11 Le Triage 11 km - 2h45
Départ : place de la République à Incheville
- 12 La Tuilerie 11 km - 2h45
Départ : étang de Longroy - terrain des marais
- 13 La Falaise 4,5 km - 1h30
Départ : Villa Crispucule - 74, Esplanade du Général Leclerc à Mers-les-Bains
- 14 Circuit de Lamotte 12 km - 4h
Départ : parking - parking derrière l'église
- 15 Les Huttes 13 km - 4h
Départ : parking à la halle nautique d'Onival, hameau de Ault
- 16 Le Camp du Roi 14 km - 5h
Départ : bourseville - parking à proximité de l'église
- 17 Circuit de l'Isle 11,5 km - 4h
Départ : église de Dargnies
- 18 Le Mont-Huon 9,3 km - 2h30
Départ : Parking rue des Écoles à Flocques
- 19 Le Bois d'Illoire 15 km - 3h45
Départ : église de Dargnies
- 20 Balade Branchée 6km - 1h30
Départ : poteau labelle en Forêt d'Eu

Départ des boucles

Boucle en cours de balisage

Boucle balisée

La forêt d'Eu - boucle équestre

Itinéraire de Grande Randonnée (GR*)

Sentier du littoral

GR* / Sentier du littoral

Chemin entre Verre et Mer

Chemin Vert du Petit Caux

Balade Branchée

Point de repère

Abri randonneurs

Aire de pique-nique

Camping

Curiosité

Office de tourisme

Point d'information touristique

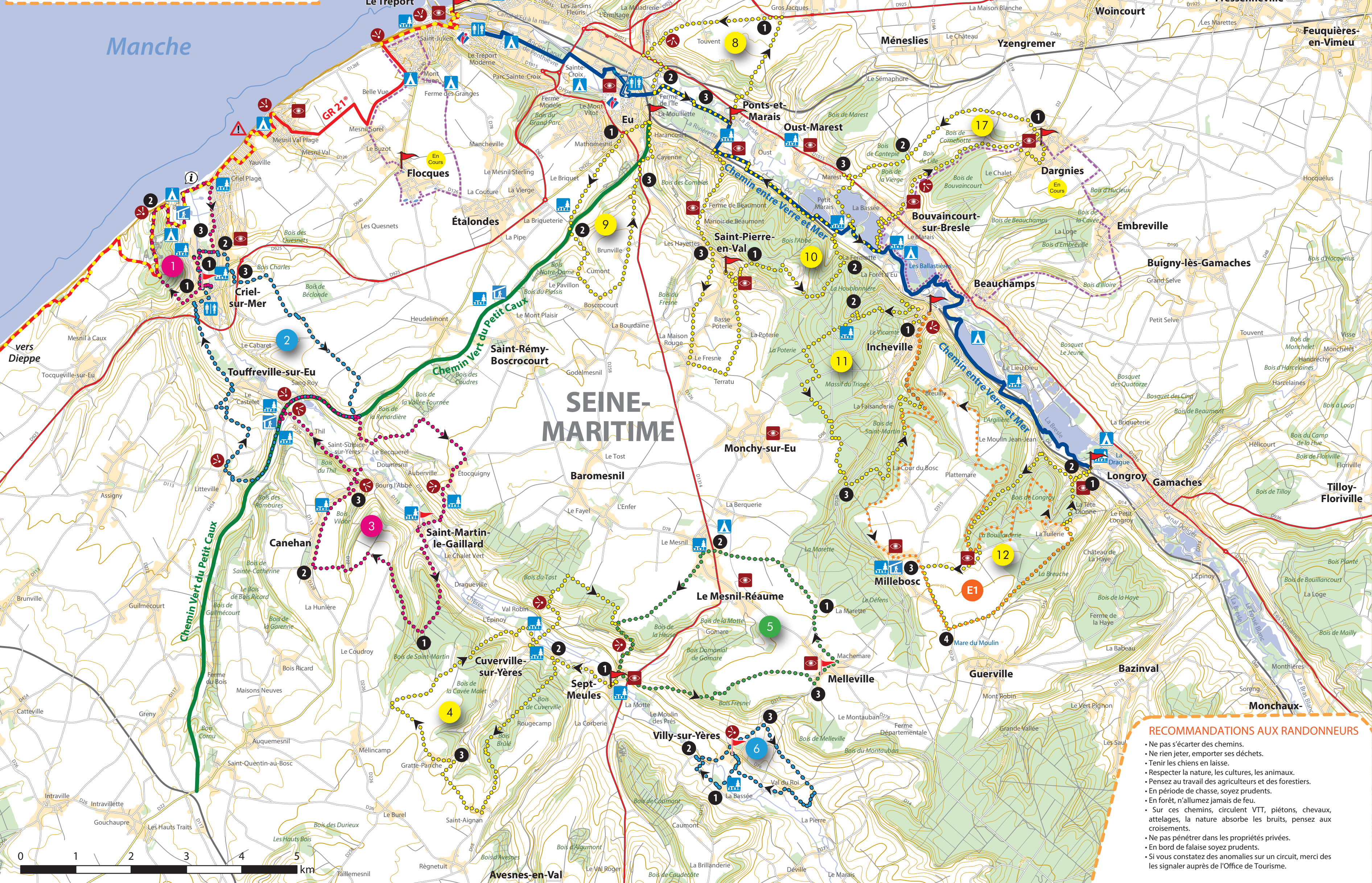
Panorama

W-C

Sens du balisage

Le trajet littoral La Côte d'Albâtre offre des vues panoramiques mais ces hautes falaises spectaculaires présentent des dangers. Ne vous approchez jamais du bord et respectez la réglementation locale en vigueur sur la circulation des piétons en bord de falaises. (Itinéraire susceptible de modifications selon l'érosion des falaises et selon la réhabilitation du sentier du littoral)

GR21* / Sentier du littoral = portion susceptible d'être déviée. Prendre la route du Tréport si déviation.



LES BALISAGES DE SENTIERS

Bonne direction

Turner à gauche

Turner à droite

Mauvaise direction

Attention, le tracé du GR* est reproduit en indicatif. Fiez-vous toujours au balisage sur le terrain. En cas de doute, n'hésitez pas à contacter le comité FFRandonnée Seine-Maritime.

BALISAGES DES BOUCLES 1 à 6

Bonne direction

Turner à gauche

Turner à droite

Mauvaise direction

BALISAGES BOUCLES EQUESTRES

Itinéraire à suivre

Turner à gauche

Turner à droite

Mauvaise direction

BALISAGES DU SENTIER DU LITTORAL

Bonne direction

À une intersection, poursuite selon la direction initiale

Turner à gauche (ou à droite)

Ne change pas de direction mais un autre chemin se dirige soit vers le rivage soit vers une voie publique

Fausse piste

RECOMMANDATIONS AUX RANDONNEURS

- Ne pas s'écarter des chemins.
- Ne rien jeter, emporter ses déchets.
- Tenir les chiens en laisse.
- Respecter la nature, les cultures, les animaux.
- Pensez au travail des agriculteurs et des forestiers.
- En période de chasse, soyez prudents.
- En forêt, n'allumez jamais de feu.
- Sur ces chemins, circulez VTT, piétons, chevaux, attelages, la nature absorbe les bruits, pensez aux croisements.
- Ne pas pénétrer dans les propriétés privées.
- En bord de falaise soyez prudents.
- Si vous constatez des anomalies sur un circuit, merci de les signaler auprès de l'Office de Tourisme.



IMMERSION GRANDEUR NATURE EN FAMILLE

Pour permettre aux bout'choux et aux parents une balade à la fois récréative et dépaysante !

Le Hâble d'Ault
À deux pas de la Baie de Somme et de la naissance des falaises, cette réserve naturelle propose des postes d'observation et des panneaux pédagogiques pour observer les espèces protégées.

Les prés salés de Criel-sur-Mer
Véritable poumon vert à deux pas du centre-ville, ce site naturel vous invite à la détente pour une balade en famille à la découverte des espèces qui s'offrent à nous. Les enfants vont adorer grimper en haut de l'observatoire tels des aventuriers...

Les Marais de Sainte-Croix
Un conseil, prenez vos bottes pour découvrir ce site marécageux où l'eau règne en maître. La faune et la flore vous inviteront à les observer en toute discrétion grâce aux postes d'observation idéalement situés. Pour un éco-pâturage responsable, les vaches de race Highland Cattle assurent l'entretien de ces prairies humides.

Le Chemin de l'Isle
Des charmants jardins ouvriers de la ville d'Eu, rejoignez le chemin qui relie Eu au village de Ponts-et-Marais, où vous prolongez le site de la bataille qui marque l'histoire euoise le temps d'une balade.

Le Canal de Penthièvre
Pour aller promener à travers un paysage en forme, les sportifs en herbe pourront profiter d'un parcours sportif qui vous est proposé le long de votre balade.

Les Étangs de Bouvaincourt-sur-Bresle
Profitez d'une balade en famille à la découverte du charme de ces étangs, nichés dans la végétation, à deux pas du centre du village. Vous croirez certainement des pêcheurs amateurs de truite et serez surpris des libellules et autres papillons qui affectionnent ces espaces.

Les Étangs de Gamaches
Pour les baroudeurs, les étangs de Gamaches offrent de multiples possibilités de balades au départ de la base nautique ou côté Longroy, offrant une nature sauvage qui s'est façonnée autour des sinuosités de la Bresle.

L'Étang d'Incheville
À pied, vélo, trottinette, overboard, rollers ou poussette, ce circuit est idéal pour se ressourcer et décompresser, tout en observant les canards qui vivent sur cet étang qui accueille de nombreux pêcheurs.

Sentier des Mares à Flocques
La Mare est une ressource de biodiversité souvent méconnue, suivez le tracé du sentier des mares en famille et les petites bêtes qui peuplent ces espaces humides n'auront plus de secrets pour vous.

Chemin entre Verre et Mer

Type Rando : Aller-Retour
17 km Aller - 4h00
Difficulté : 2

Le Tréport, rue Pierre Mendès France ou Gamaches, rue Richard Lenoir

Sentier du Littoral De Mers-les-Bains à Ault

Type Rando : Aller-Retour
Aller: 6,5 km - 2h00
Difficulté : 1

Esplanade du Général Leclerc, Mers-les-Bains

Cette voie verte, accessible aux piétons, aux personnes à mobilité réduite, aux cyclistes et aux cavaliers, offre une découverte des paysages bucoliques, des étangs et charmants villages qui longent la Bresle.

Repères et conseils :

Suivre le balisage:

A venir: une liaison entre les 2 avenues !
Elle permettra de rejoindre l'une ou l'autre en toute sécurité et de rayonner sur la Destination.

Bon à savoir !
Les sentiers littoraux s'empruntent aussi depuis Ault et Criel-sur-Mer. Ils sont reliables par les passerelles des ports du Tréport.

Repères et conseils :

- Ce circuit propose le passage de passe-clôtures réservé aux randonneurs aguerris. Munissez-vous de bonnes chaussures de marche pour le franchissement des vaulesses.
- Rejoindre le sentier des mures pour un accès plus direct à la route des mouettes au Bois de Cise.

Chemin vert du Petit Caux

Type Rando : Aller-Retour
Aménagement Voie Verte: 7km Aller - 2h00
Difficulté : 1

Intégralité: 17 km Aller - 4h00
Difficulté : 2

Rue d'Aumale à Eu

GR21- Sentier du littoral du Tréport à Criel-sur-Mer

Type Rando : Aller-Retour Le Tréport/Criel-sur-Mer
Aller-Retour: 11 km - 3h00 -
Difficulté : 2

Place de la Gare au Tréport

Aménagée en artère de circulation douce sur environ 7 km depuis la ville d'Eu, cette ancienne voie ferrée offre une expérience adaptée aux besoins de randonneurs et promeneurs ainsi qu'une meilleure accessibilité pour les personnes en situation de handicap.

Un espace enherbé et une halte équestre sont également réservés aux cavaliers. Le chemin se poursuit au-delà de la voie de circulation douce uniquement à pied ou en VTT.

Repères et conseils :

Suivre le balisage:

Après avoir traversé Le Tréport, empruntez le Funiculaire ou les escaliers de la falaise pour prendre de la hauteur jusqu'à Criel-sur-Mer où le trait de falaise offre un magnifique cislage.

Repères et conseils :

- Le sentier est régulièrement dévié au bord de falaise pour des raisons de sécurité. Ne franchissez pas les interdictions et respectez bien le balisage GR* et sentier du littoral.

Ces éboulements sont fréquents entre Mesnil-Val et Criel-sur-Mer. Certaines portions peuvent être fermées et déviées à tout moment.



La naissance des falaises à Ault

CIRCUITS CÔTIERS

Bienvenue à la naissance des falaises de la Côte d'Albâtre, surplombez ces murs de craie et de silex pour une immersion Grandeur Nature

1 Mont Jolibois

Type Rando : Boucle
8 km - 2h00 - Difficulté :
Manoir de Briançon à Criel-sur-Mer

Découvrez tous les charmes de Criel-sur-Mer et la variété de ses paysages préservés.

- Repères et conseils : suivre le balisage rose fushia
- Après le pont, traverser la route pour rejoindre la rue des Érables.
 - Soyez prudents, le balisage est soumis aux variations de l'érosion de la falaise.
 - Au bout de la rue du Parc, tourner à gauche et longer la rivière.

Les prés salés
Cette zone humide vous invite à la contemplation par son camaïeu de couleurs et son calme à deux pas du centre-ville. Ne ratez pas non plus le spot situé sur les hauteurs des falaises, idéal pour un cliché souvenir.



Vue Panoramique de Criel-sur-Mer

13 La Falaise

Type Rando : Boucle
4,5 km - 1h30 - Difficulté :
Mers-les-Bains, 74 esplanade du général Leclerc
En face de la Villa "Crépuscule"

Un circuit court pour connaître toutes les facettes de Mers-les-Bains.

- Repères et conseils :
- Tourner à gauche puis à droite rue de la Falaise et grimper jusqu'à la Statue Notre Dame des Falaises. PRUDENCE : en raison des risques d'éboulement, ne vous écarter pas du sentier !
 - Franchir la route de Mers et prendre le sentier en face.
 - Descendre l'escalier à côté de l'Église Saint-Martin pour rejoindre l'esplanade.

Site patrimonial remarquable
Le quartier balnéaire qui vous offre un véritable défilé de mode architectural.



Panorama sur Mers-les-Bains

14 Circuit de Lamotte

Type Rando : Boucle
12 km - 4h00 - Difficulté :
Place du Général de Gaulle à Ault

Découvrez le site où commencent les falaises de la Côte d'Albâtre.

- Repères et conseils :
- Au Bois de Cise, sur l'Avenue, prendre l'Allée du Muguet pour remonter jusqu'au chemin du Grand Mont puis prendre à gauche.
 - Reprendre la Grande Avenue du Bois de Cise jusqu'à la route. Au stop de la D63, prendre Saint Quentin Lamotte.
 - Effectuer un crochet gauche-droite sur 20 m. S'engager dans la ruelle puis traverser la rue du Moulin et continuer en face, rue des Casernes.

Le Bois de Cise
À mi-chemin de votre parcours, vous traverserez cette perle de verdure, un bois maritime naturel situé au creux d'une vaulesse suspendue.



Le Bois de Cise

15 Les Huttes

Type Rando : Boucle
13 km - 4h00 - Difficulté :
Parking de la Plage Ault-Nord


Porte d'entrée vers les paysages de la Baie de Somme, ce circuit alterne entre plaine et marais

- Repères et conseils :
- Prendre le chemin de Mélina passant derrière le camping. Longer les plaines puis, au croisement, emprunter la branche de droite.
 - Au niveau de la chaussée blanche, au croisement, prendre la branche de droite.
 - Sur la chaussée verte, tourner à gauche et effectuer le tour de l'étang.

Le Hâble d'Ault
Site naturel classé, cette réserve dénombre pas moins de 270 espèces d'oiseaux !



Les bas-champs à Woignarue



Bresle

AU MILIEU COULE UN FLEUVE CÔTIER

Frontière Naturelle qui partage notre territoire, ce poumon vert ravira les amateurs de randonnées sportives



La Forêt d'Eu

CIRCUITS FORESTIERS

Bienvenue dans la Forêt Domaniale d'Eu, un domaine empreint d'Histoire et de légendes qui permet à la Vallée son essor industriel verrier

10 Beaumont

Type Rando : Boucle
13,5 km - 3h30 - Difficulté :
Place de l'Église à Saint-Pierre-en-Val

Ce circuit vous offre une immersion entre forêt et vallée pour surplomber les paysages pittoresques du haut des coteaux.

- Repères et conseils :
- De l'église, engagez-vous dans la rue du bas pour rejoindre le chemin grimant vers la forêt.
 - À mi-chemin, sur la Route Clémentine, prendre le sentier à gauche.
 - Tourner à droite dans le quartier des Hayettes pour rejoindre le Triolet.

Le Bois l'Abbé
Un lieu exceptionnel en pleine forêt qui abrite les vestiges d'une Villa Gallo-Romaine, unique par son ampleur.



Site archéologique du Bois l'Abbé

11 Le Triage

Type Rando : Boucle
11 km - 2h45 - Difficulté :
Place de la République à Incheville

Une immersion olfactive empreinte des odeurs de la Forêt d'Eu pour un ressourcement garanti.

- Repères et conseils :
- De la place, rejoindre la Rue de l'Égalité et remonter par le sentier accédant à la forêt.
 - Au niveau de la Route Clémentine, suivre le tracé qui vous engage dans la forêt en descente.
 - Traverser la rue de la Forêt pour rejoindre les sentiers forestiers balisés.

La Pierre bise
Il s'agirait d'un ancien monument druidique. On prétend que cette pierre devient fumante quelques heures avant la pluie.



Sentiers forestiers en forêt d'Eu

12 La Tuilerie

Type Rando : Boucle
11 km - 2h45 - Difficulté :
Étang de Longroy, terrain des marais

Des étangs de la vallée de la Bresle vers la forêt d'Eu, découvrez toute une palette de paysages.

- Repères et conseils :
- Du terrain des marais, rejoindre le centre de Longroy.
 - Rue Jean Jaurès, prendre le sentier de droite.
 - À la Croix du Père Antime, tourner à gauche pour rejoindre la D126.
 - Longer la D126 et prendre le sentier de gauche.

La Stèle Adélaïde
Construite en 1845 par Louis-Philippe, découvrez cet obélisque, hommage émouvant



En forêt d'Eu



Champ de lin fleuri.

LES PLAINES

Pour un retour aux sources en pleine nature dans le calme des campagnes façonnées par les cultures

16 Le Camp du Roi

Type Rando : Boucle
14 km - 5h00 - Difficulté :
Parking à proximité de l'Église de Bourseville

Dans cette boucle dont le nom fait écho à la guerre de Cent Ans, découvrez les plaines picardes jalonnant des villages pittoresques typiques du bâti régional

- Repères et conseils :
- Au carrefour de Bourseville, continuer en direction de Martaigneville.
 - À mi-côte, à Allenay, s'engager à gauche.
 - De l'église de Woignarue, se diriger vers le stade et aussitôt s'engager à droite.

Église Sainte Marie Madeleine de Woignarue
Datant du XVIIe, cette église est un parfait exemple de restauration par la Fondation du Patrimoine.



Vue aérienne de Woignarue


8 Jérusalem

Type Rando : Boucle
7 km - 1h45 - Difficulté :
Place de l'église à Ponts-et-Marais

Découvrez la diversité paysagère de cette vallée à travers ce circuit pour une ascension au sommet !

- Repères et conseils :
- Sur la D925, prendre à gauche pour emprunter le chemin vers la Chapelle Saint-Laurent.
 - Au bas du lotissement, prendre à gauche puis traverser la D1015 pour rejoindre les jardins ouvriers.
 - Traverser le pont et prendre à gauche vers le chemin de l'Isle.

Chapelle Saint-Laurent O'Toole
et son point de vue panoramique sur la façade maritime.



La Chapelle Saint Laurent

17 Circuit de l'Isle

Type Rando : Boucle
11,5 km - 4h00 - Difficulté :
Place de l'Église St-Wandrille à Dargnies

Balade en campagne du Vimeu et ses villages de caractère vers les rives de la Bresle

- Repères et conseils :
- À la fourche, suivre le chemin principal. À l'intersection, bifurquer à gauche jusqu'au chemin du Pille.
 - Effectuer un crochet droite-gauche pour suivre le chemin longeant les bois. À la D1015, prendre à gauche jusqu'à la Chapelle St-Sauveur.
 - Effectuer un crochet droite-gauche pour contourner les étangs. Aller au bout des pièces d'eau et remonter sur la D1015. Prendre la rue Saint-Hilaire, à la fourche prendre le chemin de l'Isle à droite vers Dargnies.

Dargnies
Terre de l'industrie serrurière au XIXe siècle, un circuit découverte retrace ce savoir-faire régional encore



L'étang de Bouvincourt

3 Etocquigny

Type Rando : Boucle
16,5 km - 4h00 - Difficulté :
Église de Saint-Martin-Le-Gaillard

Au cœur de la Vallée de l'Yères et ses mystères.

- Repères et conseils :
- Au niveau du bois domaniale de Saint-Martin, après un virage très prononcé sur la droite, continuer tout droit.
 - Au village de Canehan, tourner à droite à l'intersection rue de la Plaine.
 - Traverser la D113 et prendre le premier chemin sur votre droite.

Le Viaduc de Touffreville-sur-Eu
Avec ses neuf arches, ce Viaduc est la plus grande réalisation du Chemin Vert du Petit Caux... Effet Waouh garanti sur les hauteurs !



Les pommiers en fleurs

4 Gratte-Panche

Type Rando : Boucle
16 km - 4h00 - Difficulté :
Aire de pique-nique de Sept-Meules

Entre bois et vallée, découvrez le charme authentique Normand.

- Repères et conseils :
- Rue de l'Yères, tourner à droite rue de Normandie, direction Cuverville-sur-Yères, puis continuer tout droit.
 - Rue du Val d'Yères, prendre le premier sentier qui monte sur votre gauche, puis passer devant une maison à colombages. Continuer tout droit.
 - Tourner à gauche pour arriver à Gratte-Panche. Sortir du sentier puis prendre sur votre gauche. Continuer tout droit le long de la D258.

Le Bois du Tost
Une pause s'impose à l'entrée de ce bois qui surplombe la Vallée Normande.



Hauteurs de Gratte-Panche

5 Gomare

Type Rando : Boucle
12 km - 3h00 - Difficulté :
Rue des Tilleuls, à proximité de la salle des Fêtes de Melleville

Cette randonnée ponctuée de petits bois et par endroit vallonnée vous mènera à la découverte des plaines et de panoramas de la vallée de l'Yères.

- Repères et conseils :
- Juste avant la Ferme de la Marette, route de la Marette, prendre à gauche.
 - Traverser la D314 et continuer tout droit puis à gauche.
 - Rejoindre la D315 et tourner à gauche.

Des panoramas verdoyants
Toute une palette de vert et le charme de la campagne



Panorama sur la Vallée de l'Yères

6 Val du Roy

Type Rando : Boucle
7 km - 1h45 - Difficulté :
Église Villy-sur-Yères

Découverte bucolique au cœur de la Vallée de l'Yères.

- Repères et conseils :
- À l'intersection, rue de la Bassée, prendre le chemin sur votre droite.
 - En arrivant sur la D315, rue Villy-le-Haut, tourner à droite.
 - Rue de Melleville, en arrivant à une intersection, prendre le chemin de droite. Continuer tout droit.

Le Val du Roy
Le nom de ce charmant hameau situé en bordure de l'Yères fait référence au Roi Henri IV, venu en refuge dans un Relais de Poste lors des ses voyages.



Paysage bucolique du Val du Roy

9 Cumont

Type Rando : Boucle
8 km - 2h00 - Difficulté :
Rue d'Aumale, entrée du Chemin Vert du Petit Caux à Eu

Un parcours vallonné à la découverte des coteaux calcaires normands.

- Repères et conseils :
- Au départ, descendre la rue de Cayenne, tourner à gauche Boulevard Thiers puis Rue de Dieppe, prendre le chemin de St Rémy sur votre gauche.
 - Au niveau du chemin vert du Petit Caux, bien surveiller le balisage pour redescendre vers les plaines.
 - Longer la route départementale 1314. Au niveau du viaduc, prendre le chemin blanc qui monte avant le pont.

Les prairies normandes
Cette randonnée vous donnera l'occasion de profiter des prairies bucoliques et verdoyantes qui font la renommée de la Normandie.



Prairies sur les hauteurs de la Vallée

La Forêt d'Eu avec l'application Balade Branchée

Balade Branchée en forêt d'Eu : Laissez-vous conter la forêt d'Eu: entre nature et histoire.

Légende

- Poteau Isabelle
- Siège Madame

Comment ça marche ?

- Télécharger l'application Balade Branchée depuis Google Play ou App Store.
- Télécharger ensuite le circuit "Laissez-vous conter la forêt d'Eu: entre nature et histoire."
- Cliquer sur Commencer la visite: le circuit apparaît avec 10 points d'intérêt.
- Audios, photos et jeux se déclenchent à proximité de chaque point remarquable!

Comment se rendre au poteau Isabelle ?

Depuis le rond-point d'Incheville, prendre la rue Pierre et Marie Curie sur environ 2km. Prenez le virage à droite, le poteau Isabelle se trouve au bout de la route.

A cheval en forêt d'Eu !

Une randonnée à cheval vous tente ? Voici une proposition de randonnée équestre pour découvrir la forêt autrement qu'en mode pédestre.

La Forêt d'Eu*
23km - 4h00
Départ: place de la République à Incheville.

Au départ d'Incheville, cet itinéraire équestre sillonnant à travers les hêtres de la Forêt d'Eu, vous assure une randonnée empreinte d'odeurs végétales et de tranquillité.

* le tracé et le balisage du circuit se trouvent au recto du document.

Pour une utilisation optimale, téléchargez préalablement le circuit et gardez l'application ouverte!

Sortie familiale ou entre amis, petits et grands randonneurs, à vos smartphones !

Balade Branchée est comme un guide de poche vous permettant de découvrir le patrimoine culturel et parfois légendaire de la forêt d'Eu.

Comment se rendre au poteau Isabelle ?

Depuis le rond-point d'Incheville, prendre la rue Pierre et Marie Curie sur environ 2km. Prenez le virage à droite, le poteau Isabelle se trouve au bout de la route.

A cheval en forêt d'Eu !

Une randonnée à cheval vous tente ? Voici une proposition de randonnée équestre pour découvrir la forêt autrement qu'en mode pédestre.



La Forêt d'Eu*
23km - 4h00
Départ: place de la République à Incheville.

Au départ d'Incheville, cet itinéraire équestre sillonnant à travers les hêtres de la Forêt d'Eu, vous assure une randonnée empreinte d'odeurs végétales et de tranquillité.

* le tracé et le balisage du circuit se trouvent au recto du document.